

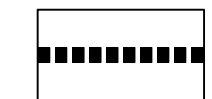


GEOGRUPA d.o.o.




Katastarska općina: FAŽANA


LEGENDA :



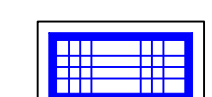
GRANICA OBUHVATA



GRANICA IZDOVOJENOG GRAĐEVINSKOG PODRUČJA IZVAN NASELJA GOSPODARSKE PROIZVODNE NAMJENE (I2) I KOMUNALNO SERVISNE NAMJENE (K3) "PODUZETNIČKA ZONA SAN PELLEGRINO"




PROMETNE POVRŠINE



ARHEOLOŠKA BAŠTINA
ARHEOLOŠKO PODRUČJE - ŠIRE PODRUČJE EVIDENTIRANOG ARHEOLOŠKOG LOKALITETA SV. PELEGRIN

JAVNA PROMETNA POVRŠINA

Županija:	ISTARSKA ŽUPANIJA		
Općina:	OPĆINA FAŽANA		
Naziv prostornog plana:	Izmjene i dopune Urbanističkog plana uređenja "Poduzetnička zona San Pellegrino"		
Faza izrade:	Prijedlog prostornog plana za ponovnu javnu raspravu		
Naziv kartografskog prikaza:	UVJETI KORIŠTENJA, UREĐENJA I ZAŠTITE POVRŠINA ZAŠTITA GRADITELJSKE BAŠTINE		
Broj kartografskog prikaza:	3.B.	Mjerilo kartografskog prikaza:	1 : 1 000
Odluka predstavničkog tijela o izradi plana (službeno glasilo):	"Službene novine Istarske županije" br. 22/20		Odluka predstavničkog tijela o donošenju plana (službeno glasilo):
Javna rasprava (datum objave):	10.02.2023.	Javni uvid održan od: 13.02.2023. do: 27.02.2023.	Javni uvid održan od: do:
Pečat tijela odgovornog za provođenje javne rasprave:	Odgovorna osoba za provođenje javne rasprave (ime, prezime i potpis): Nenad Paić, dipl.iur.		
Pravna osoba koja je izradila plan:	Urban Plan d.o.o.		
Pečat pravne osobe koja je izradila plan:	Broj elab. U-8/2022	Odgovorna osoba (ime, prezime i potpis): Jasminka Peharda - Doblanović, dipl.ing.arh.	
Odgovorni voditelj izrade nacrta prijedloga plana:	Eli Mišan, dipl.ing.arh.		
Stručni tim u izradi plana:	Eli Mišan, dipl.ing.arh. Jasminka Peharda - Doblanović, dipl.ing.arh. Suzana Brnabić, arh.teh.		
Pečat predstavničkog tijela:	Predsjednik predstavničkog tijela (ime, prezime i potpis): Timotej Pejčin		
Istovjetnost ovog prostornog plana s izvornikom ovjerava (ime, prezime i potpis):	Pečat nadležnog tijela:		
