











Županija:	ISTARSKA ŽUPANIJA		
Općina:	OPĆINA FAŽANA		
Naziv prostornog plana:	URBANISTIČKI PLAN UREĐENJA MANERINI (T2)		
Naziv kartografskog prikaza:	INFRASTRUKTURNI SUSTAVI I MREŽE VODOOPSKRBA		
Broj kartografskog prikaza:	2.4	Mjerilo kartografskog prikaza:	1 : 1000
Odluka predstavničkog tijela o izradi prostornog plana (službeno glasilo):	Odluka predstavničkog tijela o donošenju prostornog plana (službeno glasilo):		
<b>"Službene novine Istarske županije" br. 18/22</b>	<b>"Službene novine Istarske županije" br. 30/24</b>		
Javna rasprava (datum objave):	01.06.2023.	Javni uvid održan od:	05.06.2023.
		do:	04.07.2023.
Pečat tijela odgovornog za provođenje javne rasprave:	Odgovorna osoba za provođenje javne rasprave (ime, prezime i potpis):		
	<b>Radimir Korać, Načelnik</b>		
Suglasnost Ministarstva prostornog uređenja, graditeljstva i održive inženjeringa prema članku 108. Zakona o prostornom uređenju (NN 153/13, 65/17, 114/18, 39/19, 98/19, 67/23):			
Klasa: 350-02/23-16/32	Ur. broj: 531-08-1-2-24-7	Datum: 17.07.2024.g.	
Pravna osoba koja je izradila prostorni plan:	Novi Urbanizam d.o.o.		
Pečat pravne osobe koja je izradila prostorni plan:	Odgovorna osoba (ime, prezime i potpis):		
	<b>Nenad Novković, dipl.ing.arh.</b>		
Odgovorni voditelj izrade nacrtā prijedloga prostornog plana:	Nenad Novković, dipl.ing.arh.		
Stručni suradnici:	<b>Željko Delić, dipl.ing.građ.</b> <b>Željko Tomljenović, dipl.ing.el.</b>		
Pečat predstavničkog tijela:	Predsjednik Općinskog vijeća:		
	<b>Timotej Pejin</b>		
Istovjetnost ovog prostornog plana s izvornikom ovjerava (ime, prezime i potpis):	Pečat predstavničkog tijela:		
			

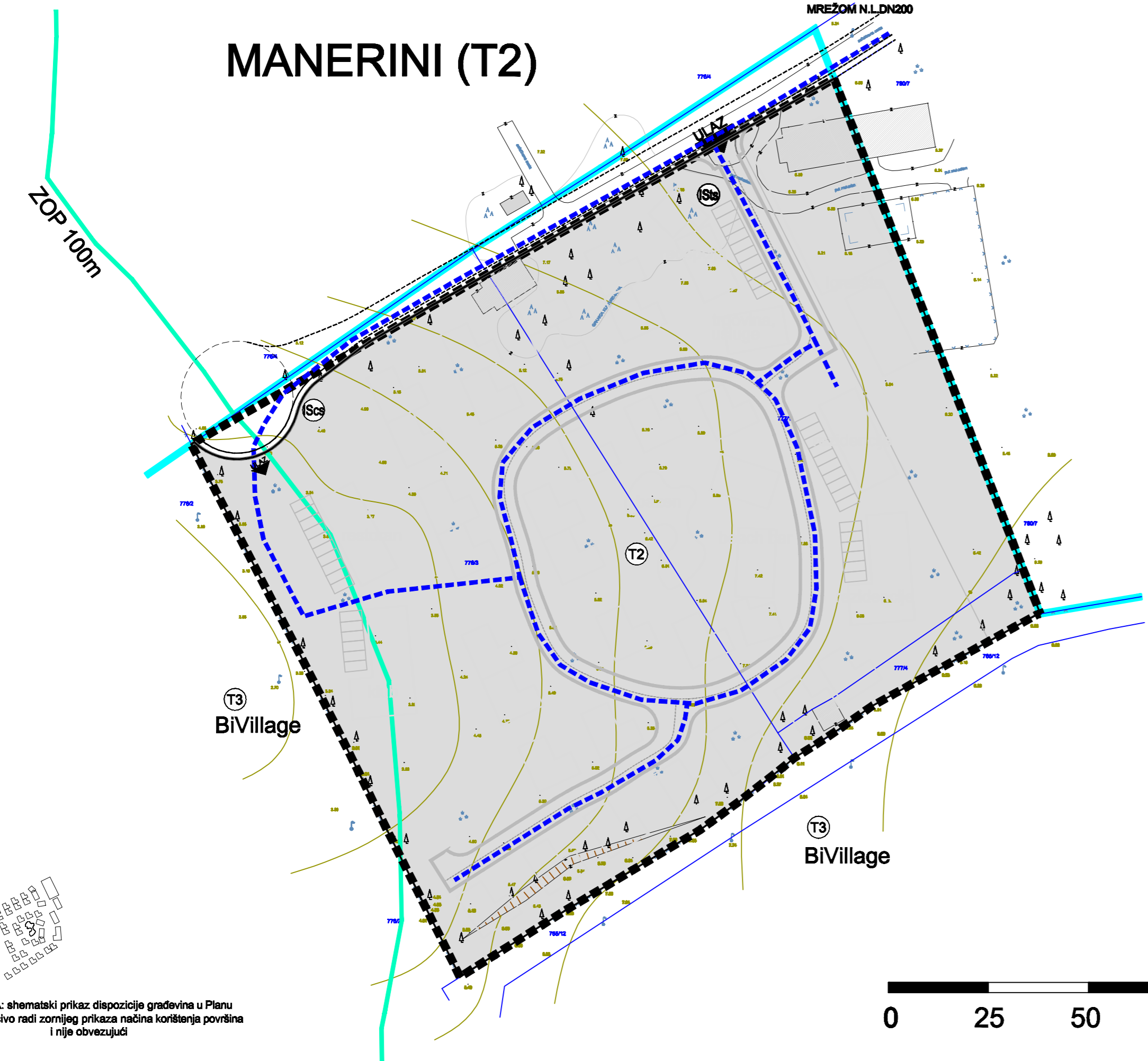
**LEGENDA :**

- GRANICE**
-  OBUHVAT PLANA
  -  IZDOJENO GRAĐEVINSKO PODRUČJE IZVAN NASELJA UGOSTITELJSKO TURISTIČKE NAMJENE "TRP BIVILLAGE"
  -  POJAS 100M OD OBALNE CRTE
- RAZVOJ I UREĐENJE PODRUČJA:**
-  GOSPODARSKA NAMJENA - UGOSTITELJSKO TURISTIČKA - turističko naselje (T2)
  -  INTERNA PROMETNICA
  -  LOKACIJE INFRASTRUKTURNIH SUSTAVA - trafostanica (ISs); crpna stanica (ISc)
- JAVNE CESTOVNE PROMETNE POVRŠINE:**
-  JAVNA PROMETNA POVRŠINA
  -  JAVNA PROMETNA POVRŠINA IZVAN OBUHVATA PLANA
- VODOOPSKRBA:**
-  PLANIRANA VODOVODNA MREŽA



PREMA SPOJU SA  
POSTOJEĆOM VODOVODNOM  
MREŽOM N.L.DN200

**MANERINI (T2)**



NAPOMENA: shematski prikaz dispozicije građevina u Planu se koristi isključivo radi zornijeg prikaza načina korištenja površina i nije obvezujući