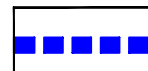














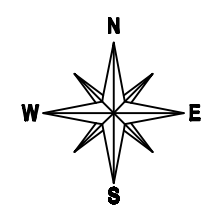


| | | | |
|--|---|--------------------------------|--|
| Županija: | ISTARSKA ŽUPANIJA | |  |
| Općina: | OPĆINA FAŽANA | | |
| Naziv prostornog plana: | URBANISTIČKI PLAN UREĐENJA MANERINI (T2) | | |
| Naziv kartografskog prikaza: | INFRASTRUKTURNI SUSTAVI I MREŽE ODVODNJA OTPADNIH VODA | | |
| Broj kartografskog prikaza: | 2.5 | Mjerilo kartografskog prikaza: | 1 : 1000 |
| Odluka predstavničkog tijela o izradi prostornog plana (službeno glasilo): | "Službene novine Istarske županije" br. 18/22 | | Odluka predstavničkog tijela o donošenju prostornog plana (službeno glasilo): "Službene novine Istarske županije" br. 30/24 |
| Javna rasprava (datum objave): | 01.06.2023. | Javni uvid održan od: | 05.06.2023. do: 04.07.2023. |
| Pečat tijela odgovornog za provođenje javne rasprave: | Odgovorna osoba za provođenje javne rasprave (ime, prezime i potpis): Radimir Korać, Načelnik | | |
| Suglasnost Ministarstva prostornog uređenja, graditeljstva i održive razine kvalitete prema članku 108. Zakona o prostornom uređenju (NN 153/13, 65/17, 114/18, 39/19, 98/19, 67/23): Klasa: 350-02/23-16/32 Ur. broj: 531-08-1-2-24-7 Datum: 17.07.2024.g. | | | |
| Pravna osoba koja je izradila prostorni plan: | Novi Urbanizam d.o.o. | | |
| Pečat pravne osobe koja je izradila prostorni plan: | Odgovorna osoba (ime, prezime i potpis): Nenad Novković, dipl.ing.arh. | | |
| Odgovorni voditelj izrade nacrtia prijedloga prostornog plana: | Nenad Novković, dipl.ing.arh. | | |
| Stručni suradnici: | Željko Delić, dipl.ing.građ. Željko Tomljenović, dipl.ing.el. | | |
| Pečat predstavničkog tijela: | Predsjednik Općinskog vijeća: Timotej Pejin | | |
| Istovjetnost ovog prostornog plana s izvornikom ovjerava (ime, prezime i potpis): | Pečat predstavničkog tijela: | | |
|  | | | |

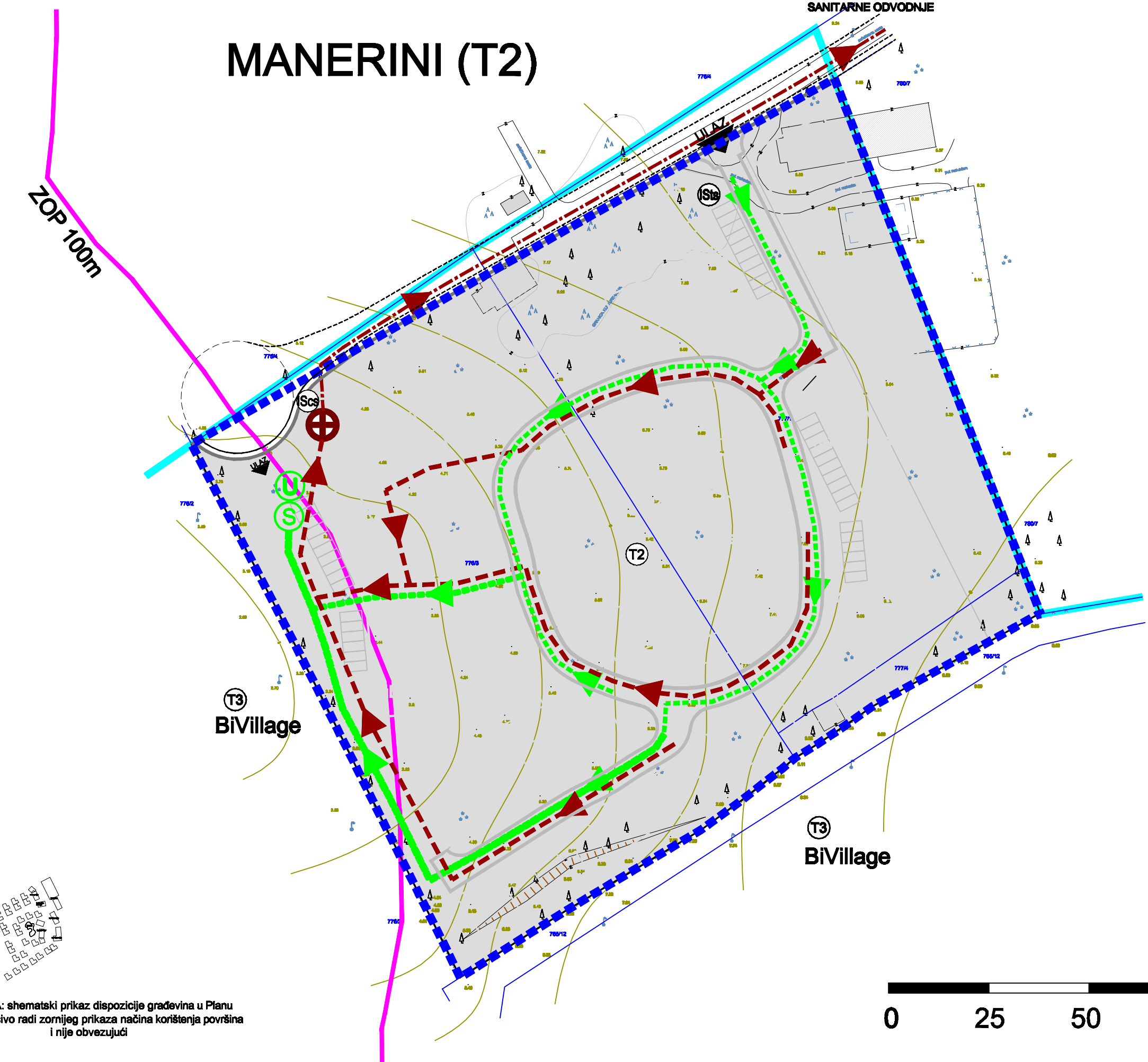
LEGENDA :

-  GRANICE
-  OBUHVAT PLANA
-  IZDVOJENO GRAĐEVINSKO PODRUČJE IZVAN NASELJA UGOSTITELJSKO TURISTIČKE NAMJENE "TRP BIVILLAGE"
-  POJAS 100M OD OBALNE CRTE
- RAZVOJ I UREĐENJE PODRUČJA:**
-  GOSPODARSKA NAMJENA - UGOSTITELJSKO TURISTIČKA - turističko naselje (T2)
-  INTERNA PROMETNICA
-  LOKACIJE INFRASTRUKTURNIH SUSTAVA - trafostanica (ISSts); crpna stanica (ISCs)
- JAVNE CESTOVNE PROMETNE POVRŠINE:**
-  JAVNA PROMETNA POVRŠINA
-  JAVNA PROMETNA POVRŠINA IZVAN OBUHVATA PLANA
- ODVODNJA OBORINSKIH VODA:**
-  PLANIRANA OBORINSKA ODVODNJA
-  UPOJNI BUNAR
-  SEPARATOR ULJA
- ODVODNJA SANITARNIH OTPADNIH VODA:**
-  PLANIRANA SANITARNA ODVODNJA
-  PLANIRANA SANITARNA ODVODNJA - TLAČNI VOD
-  CRPNA STANICA



PREMA SPOJU SA
POSTOJEĆOM MREŽOM
SANITARNE ODVODNJE

MANERINI (T2)



NAPOMENA: shematski prikaz dispozicije građevina u Planu se koristi isključivo radi zornijeg prikaza načina korištenja površina i nije obvezujući