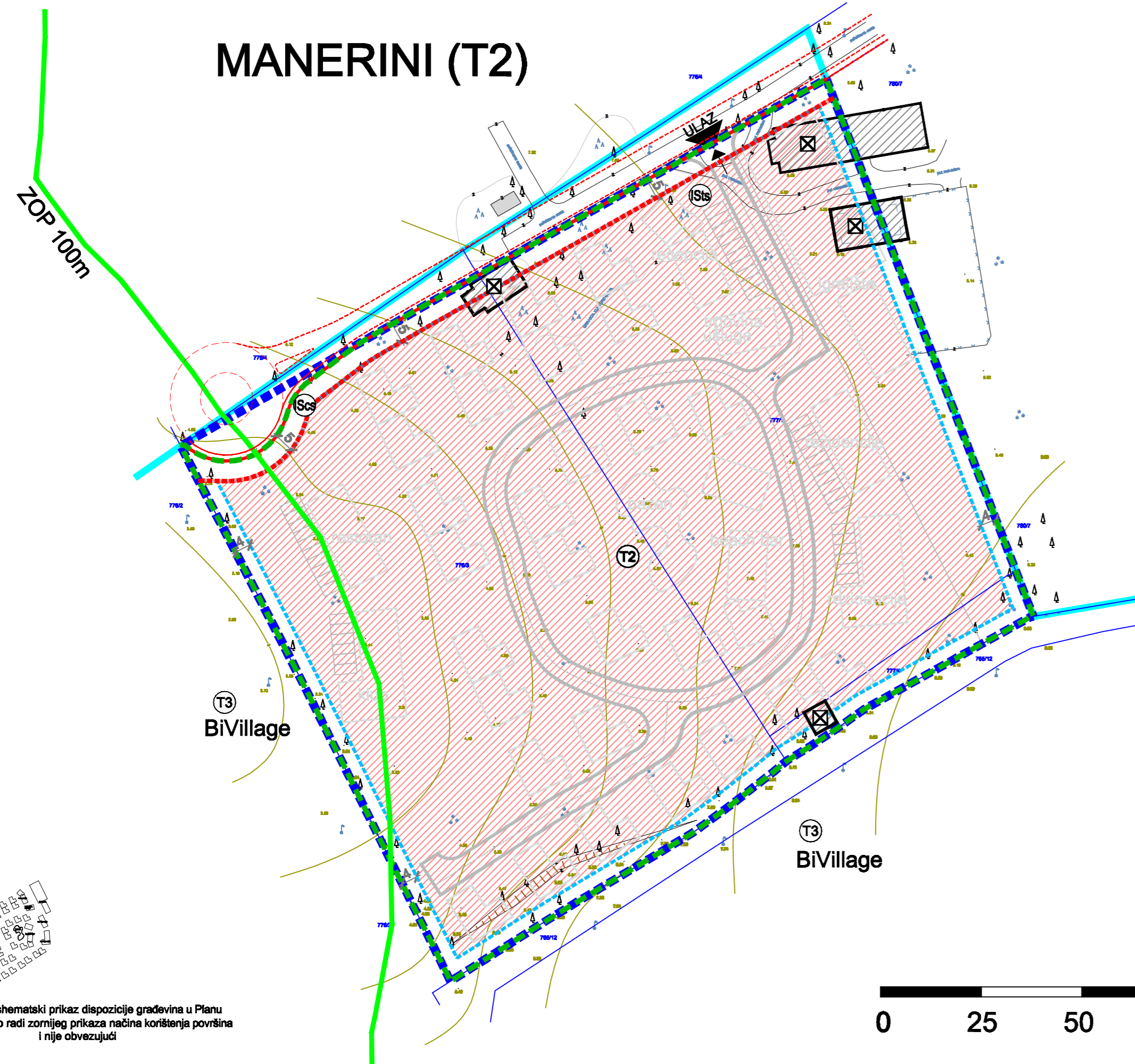
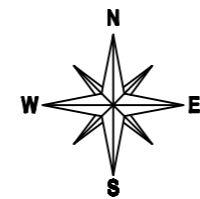
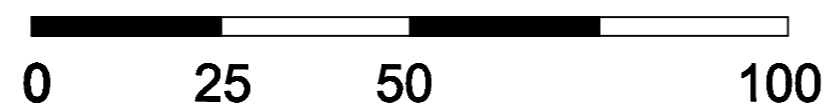


MANERINI (T2)



NAPOMENA: shematski prikaz dispozicije građevina u Planu se koristi isključivo radi zornijeg prikaza načina korištenja površina i nije obvezujući



LEGENDA :

- GRANICE**
- OBUHVAT PLANA
 - IZDVOJENO GRAĐEVINSKO PODRUČJE IZVAN NASELJA UGOSTITELJSKO TURISTIČKE NAMJENE "TRP BIVILLAGE"
 - POJAS 100M OD OBALNE CRTE
- RAZVOJ I UREĐENJE PODRUČJA:**
- GOSPODARSKA NAMJENA - UGOSTITELJSKO TURISTIČKA - turističko naselje (T2)**
 - INTERNA PROMETNICA
 - LOKACIJE INFRASTRUKTURNIH SUSTAVA - trafostanica (ISts); crpna stanica (IScs)
- JAVNE CESTOVNE PROMETNE POVRŠINE:**
- JAVNA PROMETNA POVRŠINA - GRANICA GRAĐEVNE ČESTICE
 - JAVNA PROMETNA POVRŠINA GRANICA GRAĐEVNE ČESTICE IZVAN OBUHVATA PLANA
- UVJETI GRADNJE**
- GRANICA GRAĐEVNE ČESTICE - PLANIRANA
 - PRIKLJUČENJE NA PROMETNU POVRŠINU
 - POSTOJEĆA GRAĐEVINA
 - UKLANJANJE POSTOJEĆE GRAĐEVINE
 - GRANICA GRADIVOG DIJELA ČESTICE - OSNOVNA NAMJENA
 - GRAĐEVNI PRAVAC
 - MINIMALNA UDALJENOST GRADIVOG DIJELA OD GRANICE GRAĐEVNE ČESTICE

Županija:	ISTARSKA ŽUPANIJA		
Općina:	OPĆINA FAŽANA		
Naziv prostornog plana:	URBANISTIČKI PLAN UREĐENJA MANERINI (T2)		
Naziv kartografskog prikaza:	UVJETI GRADNJE		
Broj kartografskog prikaza:	4.	Mjerilo kartografskog prikaza:	1 : 1000
Odluka predstavničkog tijela o izradi prostornog plana (službeno glasilo):	"Službene novine Istarske županije" br. 18/22		Odluka predstavničkog tijela o donošenju prostornog plana (službeno glasilo): "Službene novine Istarske županije" br. 30/24
Javna rasprava (datum objave):	01.06.2023.	Javni uvid održan od:	05.06.2023. do: 04.07.2023.
Pečat tijela odgovornog za provođenje javne rasprave:	Odgovorna osoba za provođenje javne rasprave (ime, prezime i potpis): Radimir Korać, Načelnik		
Suglasnost Ministarstva prostornog uređenja, graditeljstva i održive razine kvalitete prema članku 108. Zakona o prostornom uređenju (NN 153/13, 65/17, 114/18, 39/19, 98/19, 67/23): Klasa: 350-02/23-16/32 Ur. broj: 531-08-1-2-24-7 Datum: 17.07.2024.g.			
Pravna osoba koja je izradila prostorni plan:	Novi Urbanizam d.o.o.		
Pečat pravne osobe koja je izradila prostorni plan:	Odgovorna osoba (ime, prezime i potpis): Nenad Novković, dipl.ing.arh.		
Odgovorni voditelj izrade nacrtia prijedloga prostornog plana:	Nenad Novković, dipl.ing.arh.		
Stručni suradnici:	Željko Delić, dipl.ing.građ. Željko Tomljenović, dipl.ing.el.		
Pečat predstavničkog tijela:	Predsjednik Općinskog vijeća: Timotej Pejin		
Istovjetnost ovog prostornog plana s izvornikom ovjerava (ime, prezime i potpis):	Pečat predstavničkog tijela:		